

本機は 2015 年 4 月に開始された VICS サービス (FM 多重放送 「VICS WIDE」) に対応しています。追加された内容は以下になります。

■地図表示型 (レベル 3) 情報の追加

統計情報による渋滞線の表示



統計情報による渋滞線 (点線)

薄赤色：渋滞
薄橙色：混雑
薄青色：順調


規制・災害情報のエリア表示




規制・災害情報のエリア

規制マークの追加

気象情報	災害情報	災害情報
気象	災害	特別 警報

統計情報による渋滞線と規制・災害情報のエリア表示は、お買い上げ時は表示する設定 (項目に  が付いている) になっています。

表示しないようにするには、情報設定 - 「ナビ」 - 「交通情報」 - 「VICS 情報表示」で  にタッチしてチェックマークを外してください。



- ・統計情報による渋滞情報は提供されない地域があります。

■最適時間考慮探索

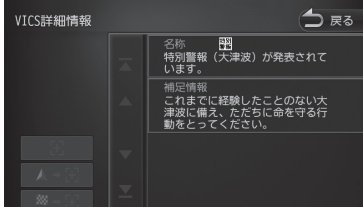
ナビ設定の「探索」－[最適時間を考慮した探索]を「ON」に設定していると（お買い上げ時：ON）、FM多重放送「VICS WIDE」サービスで最適時間考慮探索ができます。

■緊急情報（特別警報）の割り込み表示

「VICS WIDE」サービスで緊急情報（特別警報）を受信すると以下の画面が表示されます。



[詳細]にタッチすると
緊急情報の詳細を見ることができます。



[閉じる]にタッチすると 緊急情報を画面の下部または上部に表示します。



[詳細]：

左記の VICS 詳細情報を表示します。

[上位置]/[下位置]：

表示を画面上部または下部に移動させます。

[切替]：

複数の緊急情報がある場合に表示されます。タッチするたびに情報の表示が切り替わります。

「VICS WIDE」は一般財団法人 道路交通情報通信システムセンターの登録商標です。